

Parque Nacional Tikal, 30 de junio del 2016.

Informe 06-2016.

Licenciado:

Juan Alberto Monzón Esquivel,

Viceministro del Patrimonio Cultural y Natural,

Su despacho:

Licenciado Monzón Esquivel:

De la manera más atenta me dirijo a usted con el propósito de presentarle mi informe de actividades conforme lo estipula la cláusula novena del **Contrato Administrativo No. 44-2016 por Servicios Técnico Profesionales aprobado mediante el Acuerdo Ministerial No. 24-2016**, correspondiente al mes de junio del presente año y para cobrar mis honorarios presento la **Factura Serie C y correlativo 000074**

Actividades Realizadas:

- A. Elaborar el Plan de Prevención y Control de Incendios forestales.
- B. Planificación, organización y registrar las actividades del componente natural y de inventarios forestales.

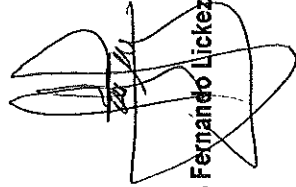
Resultados Obtenidos:

- A. Elaborar el Plan de Prevención y Control de Incendios forestales.
  - 1. Digitalización de los documentos generados durante la temporada 2016 del Plan de Prevención y Control de Incendios Forestales, se generaron documentos como boletas de monitoreo y boletas de control de incendios, ambas actividades generan una boleta en papel la cual debe ser digitalizada a un programa específico cada una, luego ambas deben ser digitalizadas para su almacenamiento y archivo permanente, esta información es compartida con el CONAP para la estadística general de la temporada de Incendios Forestales.
  - 2. Conformación de los expedientes de los incendios atendidos durante la temporada 2016, cada incendio contiene una boleta con la información de equipo, personal, raciones, herramienta e insumo utilizados, también contiene un registro fotográfico de cada uno de los incendios atendidos durante la temporada, la cual se extencio hasta el día domingo 5 de junio de 2016, cada incendio atendido cuenta con un recorrido por el perímetro de cada incendio así como de la coordenada GTM.
  - 3. Trabajos de inventario y mantenimiento de la herramienta utilizada durante la temporada, el personal operativo de la unidad de Dasonomia, verifico la condición de las herramientas utilizadas durante la temporada, así como la herramienta dañada, tuvimos herramienta dañada parcialmente y totalmente, entre las que se dañaron parcialmente están los pulasky, maclaud, bombas de mochila, motosierras, y machetes


**B. Planificación, organización y registrar las actividades del componente natural y de inventarios forestales.**


1. Se inicio el trabajo de tabulación de la información colectada en campo en las parcelas cinco y seis, los inventarios forestales colectan información en boletas, los datos de las boletas son tabulados en Excel para luego ser depurados, los datos depurados son exportados al programa DATALATIF el cual permite hacer análisis de la información ingresada, esta información luego de verificarse que no contenga errores es trasladada al departamento forestal del CONAP quien es el depositario final de la información.
2. Colecta de datos de temperatura y humedad en las parcelas del experimento TKL01. Continuidad en la colecta de datos de la temperatura y humedad de cuatro parcelas del experimento, se colocó en cuatro de ocho debido a que estas están instaladas en parejas, los datos se colectan cada mes, estos son almacenados y compartidos con el departamento forestal del CONAP.

**Nota:** los resultados de las actividades plasmadas en el presente informe se consignan en los informes específicos y de resultados entregados a la coordinación técnica y a la administración del Parque Nacional Tikal



**Luis Fernando Lickeo Obando**



**Vo. Bo.** Lic. Elmex Antonio Tun Castellanos .  
  
Administrador General  
Parque Nacional Tikal  
Dirección General del Patrimonio Cultural y Natural